

МЭРИЯ ГОРОДА НОВОСИБИРСКА

ПОСТАНОВЛЕНИЕ

От 25.03.2024

№ 1914

О внесении изменений в постановление мэрии города Новосибирска от 22.01.2024 № 300 «Об установлении публичного сервитута в целях размещения объекта электросетевого хозяйства по ул. Военной в Центральном районе»

В целях исправления технической ошибки, в соответствии с Федеральным законом от 06.10.2003 № 131-ФЗ «Об общих принципах организации местного самоуправления в Российской Федерации», постановлением мэрии города Новосибирска от 12.10.2022 № 3654 «Об организации работы по установлению публичных сервитутов в целях, предусмотренных статьей 39.37 Земельного кодекса Российской Федерации», руководствуясь Уставом города Новосибирска, ПОСТАНОВЛЯЮ:

1. Внести в постановление мэрии города Новосибирска от 22.01.2024 № 300 «Об установлении публичного сервитута в целях размещения объекта электросетевого хозяйства по ул. Военной в Центральном районе» следующие изменения:

1.1. В абзаце втором пункта 1 цифры «68» заменить цифрами «69».

1.2. Приложение изложить в редакции приложения к настоящему постановлению.

2. Департаменту земельных и имущественных отношений мэрии города Новосибирска в течение пяти рабочих дней со дня издания постановления направить его копию в Управление Федеральной службы государственной регистрации, кадастра и картографии по Новосибирской области.

3. Департаменту строительства и архитектуры мэрии города Новосибирска в течение пяти рабочих дней со дня издания постановления:

разместить постановление на официальном сайте города Новосибирска в информационно-телекоммуникационной сети «Интернет»;

направить акционерному обществу «Региональные электрические сети» копию постановления.

4. Департаменту информационной политики мэрии города Новосибирска обеспечить опубликование постановления.

5. Контроль за исполнением постановления возложить на заместителя мэра города Новосибирска – начальника департамента строительства и архитектуры мэрии города Новосибирска.

Исполняющий обязанности
мэра города Новосибирска

О. П. Клемшов

Приложение
к постановлению мэрии
города Новосибирска
от 25.03.2024 № 1914

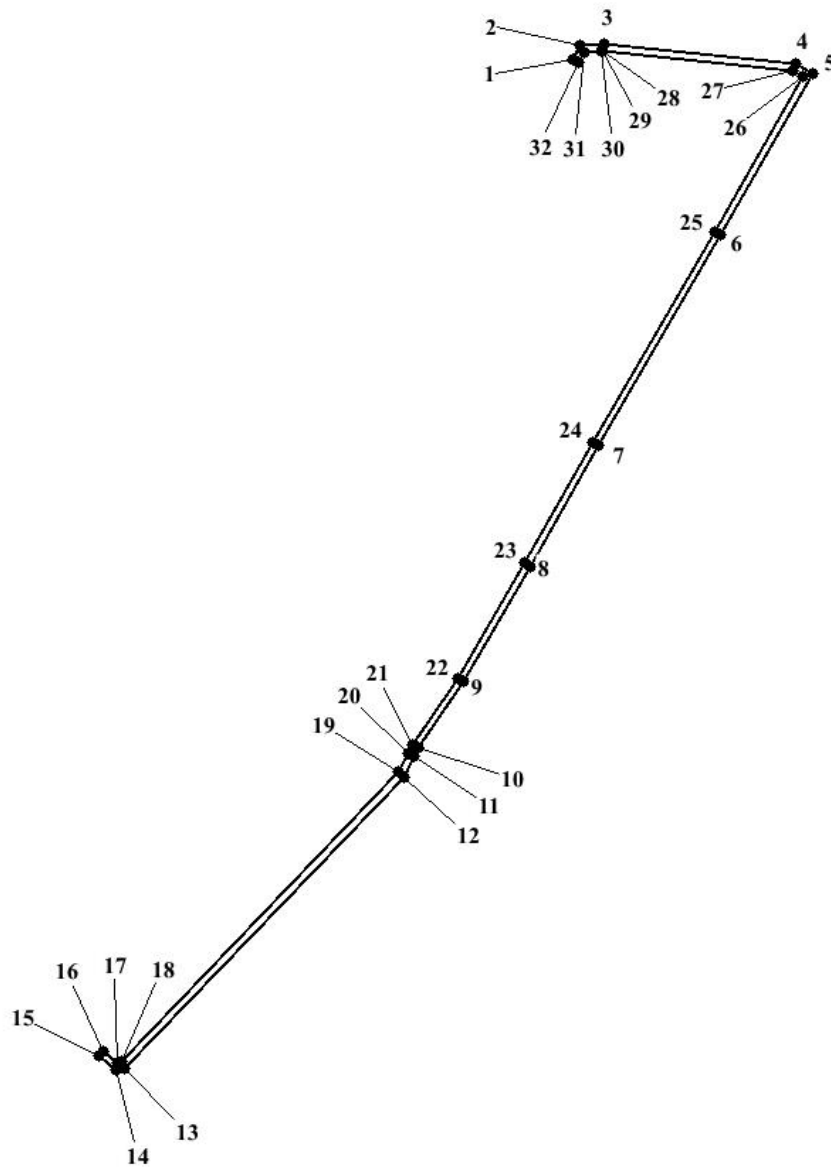
Приложение
к постановлению мэрии
города Новосибирска
от 22.01.2024 № 300

СВЕДЕНИЯ
о границах публичного сервитута

Площадь сферы действия публичного сервитута: 227 кв. м		
Обозначение характерных точек границ	Координаты, м	
	X	Y
1	2	3
1	488296,44	4199099,62
2	488298,41	4199100,58
3	488298,64	4199104,18
4	488295,73	4199132,72
5	488294,19	4199135,27
6	488270,16	4199121,52
7	488238,57	4199103,41
8	488220,50	4199093,20
9	488203,23	4199083,32
10	488193,30	4199076,62
11	488191,97	4199075,88
12	488188,90	4199074,34
13	488145,31	4199032,80
14	488145,04	4199031,45
15	488147,13	4199028,95
16	488147,89	4199029,60
17	488146,11	4199031,72
18	488146,22	4199032,29
19	488189,66	4199073,46
20	488192,51	4199075,02
21	488193,81	4199075,72
22	488203,77	4199082,48
23	488220,99	4199092,33
24	488239,07	4199102,54
25	488270,65	4199120,65
26	488293,84	4199133,92

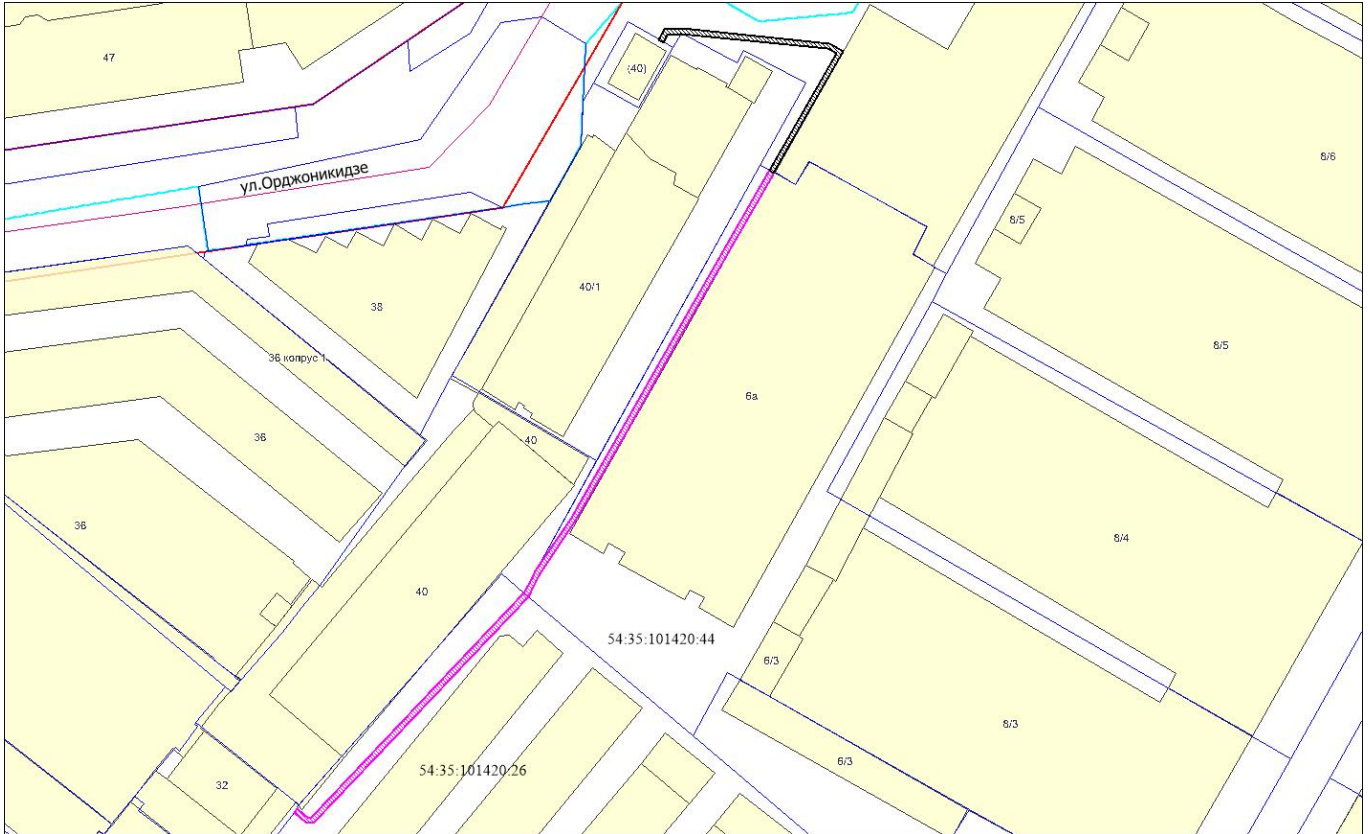
1	2	3
27	488294,76	4199132,40
28	488297,62	4199104,07
29	488297,68	4199103,95
30	488297,62	4199103,91
31	488297,45	4199101,23
32	488295,94	4199100,50

Система координат МСК НСО, зона 4.







Изображение границ частей земельных участков и земель, на которые распространяется сфера действия публичного сервитута

Местоположение: Российская Федерация, Новосибирская область, город Новосибирск, Центральный район.



Масштаб 1:700

Условные обозначения:

- | | |
|---|---|
|  | — границы частей земельных участков; |
|  | — границы земельных участков; |
|  | — границы земель, государственная собственность на которые не разграничена; |
|  | — границы кадастровых кварталов; |
| 54:35:101420:26 | — кадастровый номер земельного участка. |